U.T CANNER et PAYS DE SIERCK
11 bd du pont 57310 Guénange
Tel/fax : 03 82 50 08 68 E-mail : ut.canner-sierck-lor@onf.fr

FORET COMMUNALE DE LUTTANGE

Carte de situation IGN

(Aménagement 2019 - 2038)

Surface totale : 232,45 ha Surface en sylviculture : **231,37 ha**

Plan établi en **2020** Echelle: **1/ 10 000**

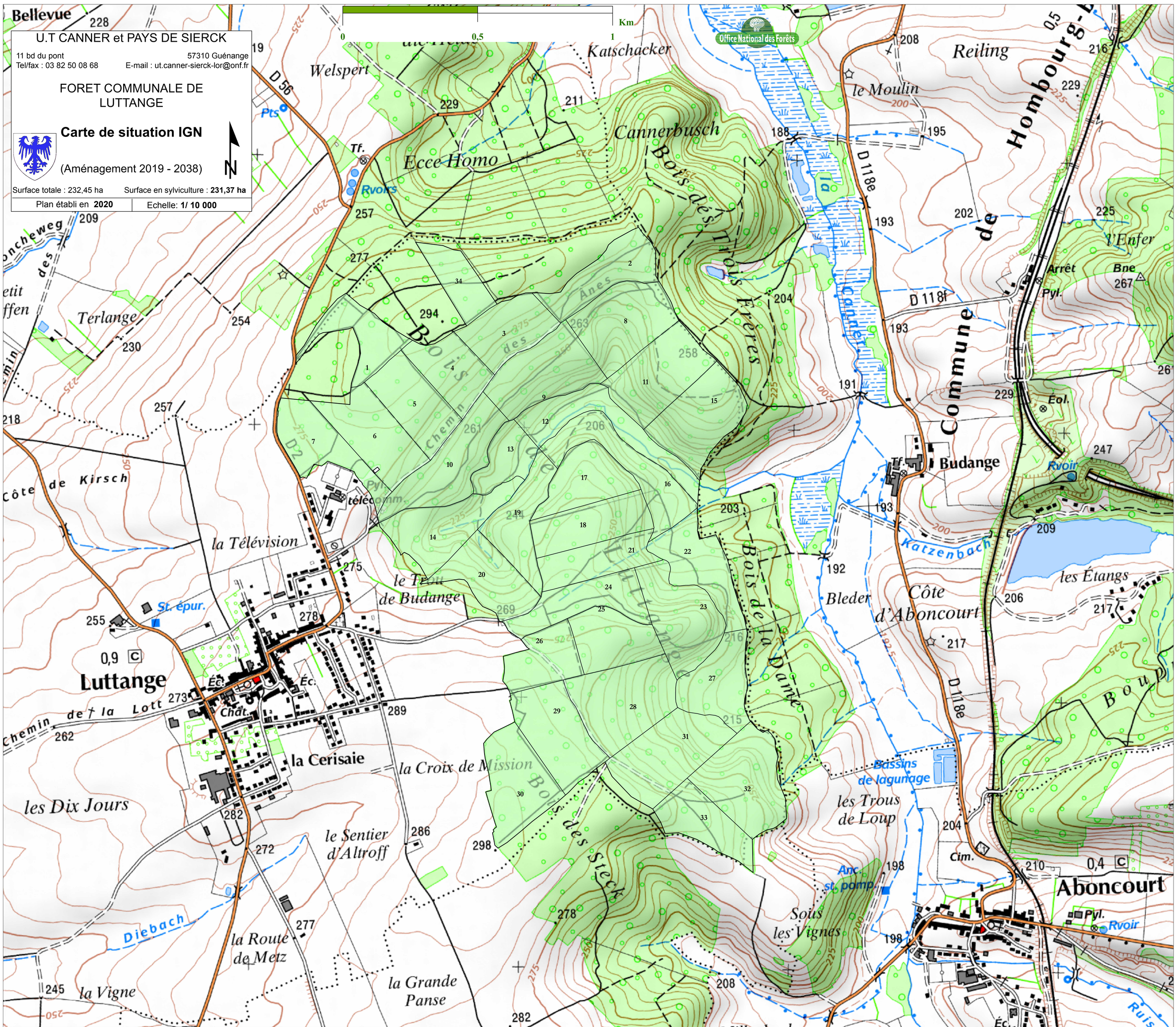

U.T CANNER et PAYS DE SIERCK
11 bd du pont 57310 Guénange
Tel/fax : 03 82 50 08 68 E-mail : ut.canner-sierck-lor@onf.fr

FORET COMMUNALE DE LUTTANGE

Carte des stations forestières et de la sensibilité au tassement

carte N° 4

(Aménagement 2019 - 2038)

Surface totale : 232,45 ha Surface en sylviculture : **231,37 ha**

Plan établi en **2020** Echelle: **1/ 10 000**

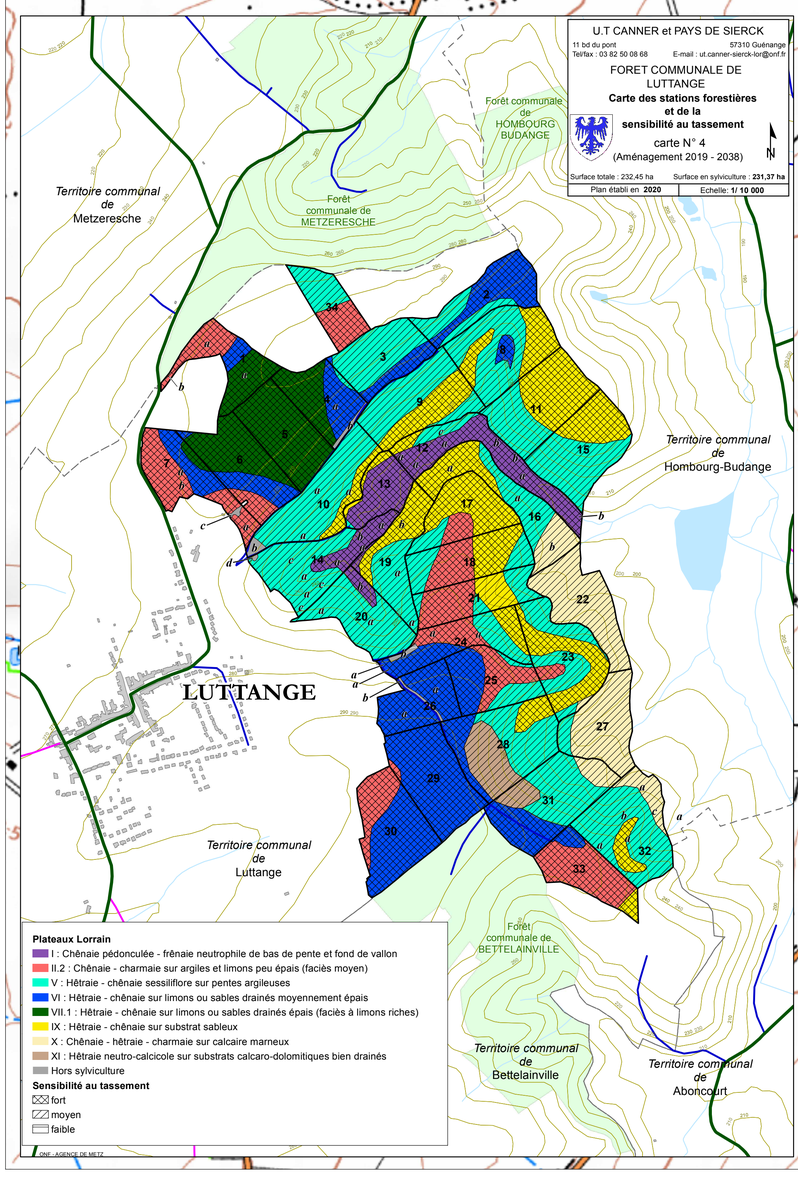

U.T CANNER et PAYS DE SIERCK
11 bd du pont 57310 Guénange
Tel/fax : 03 82 50 08 68 E-mail : ut.canner-sierck-lor@onf.fr

FORET COMMUNALE DE LUTTANGE

Carte des essences forestières

carte N° 4

(Aménagement 2019 - 2038)

Surface totale : 232,45 ha Surface en sylviculture : **231,37 ha**

Plan établi en **2020** Echelle: **1/ 10 000**

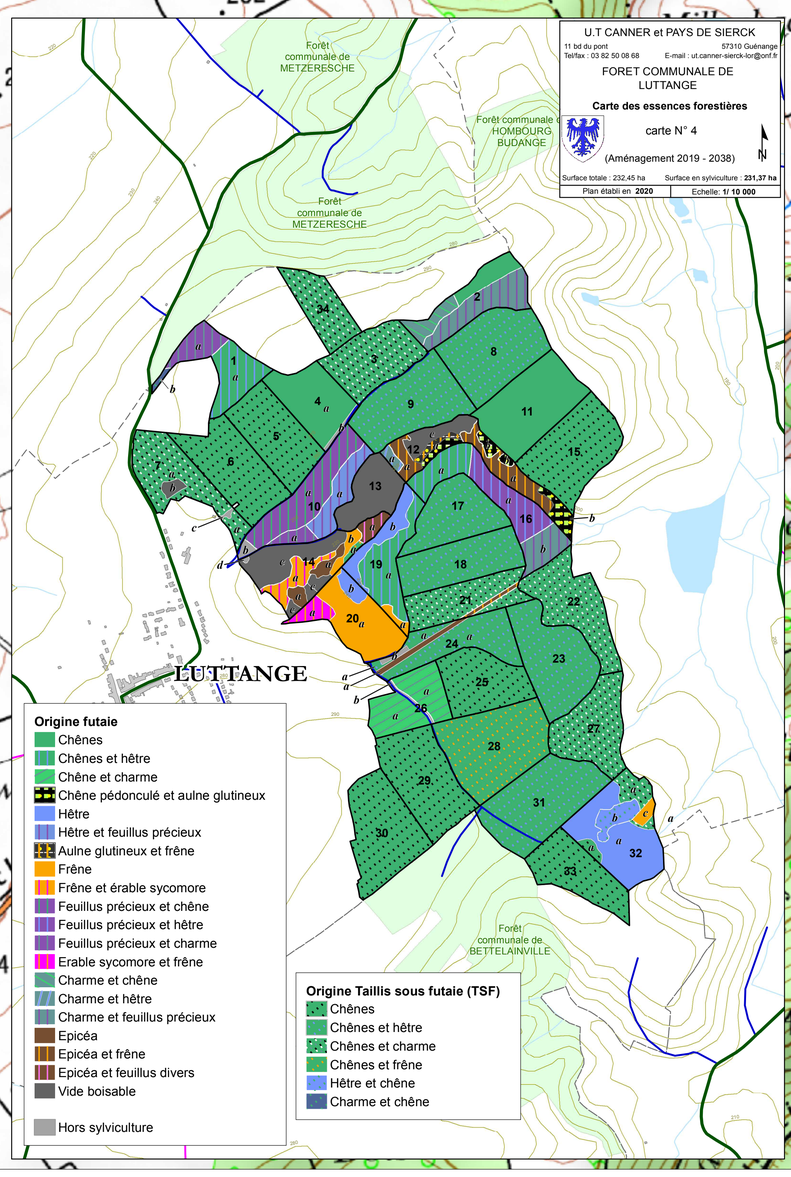

U.T CANNER et PAYS DE SIERCK
11 bd du pont 57310 Guénange
Tel/fax : 03 82 50 08 68 E-mail : ut.canner-sierck-lor@onf.fr

FORET COMMUNALE DE LUTTANGE

Carte d'aménagement

carte N° 8

(Aménagement 2019 - 2038)

Surface totale : 232,45 ha Surface en sylviculture : **231,37 ha**

Plan établi en **2020** Echelle: **1/ 10 000**

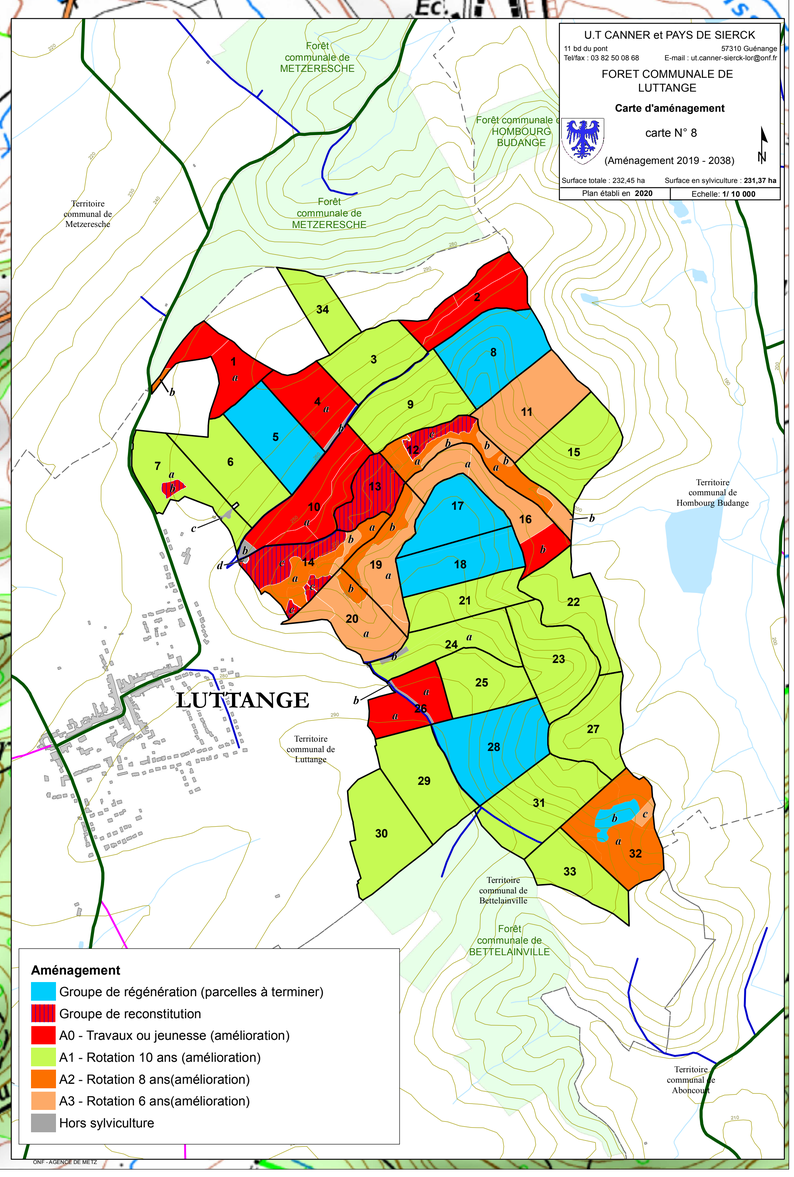

Fond cartographique : Scan25 ® © IGN 2015 - licence 2007 CUI-PUB 0242

SIG - étude 20et97_luttange, le 07 septembre 2020